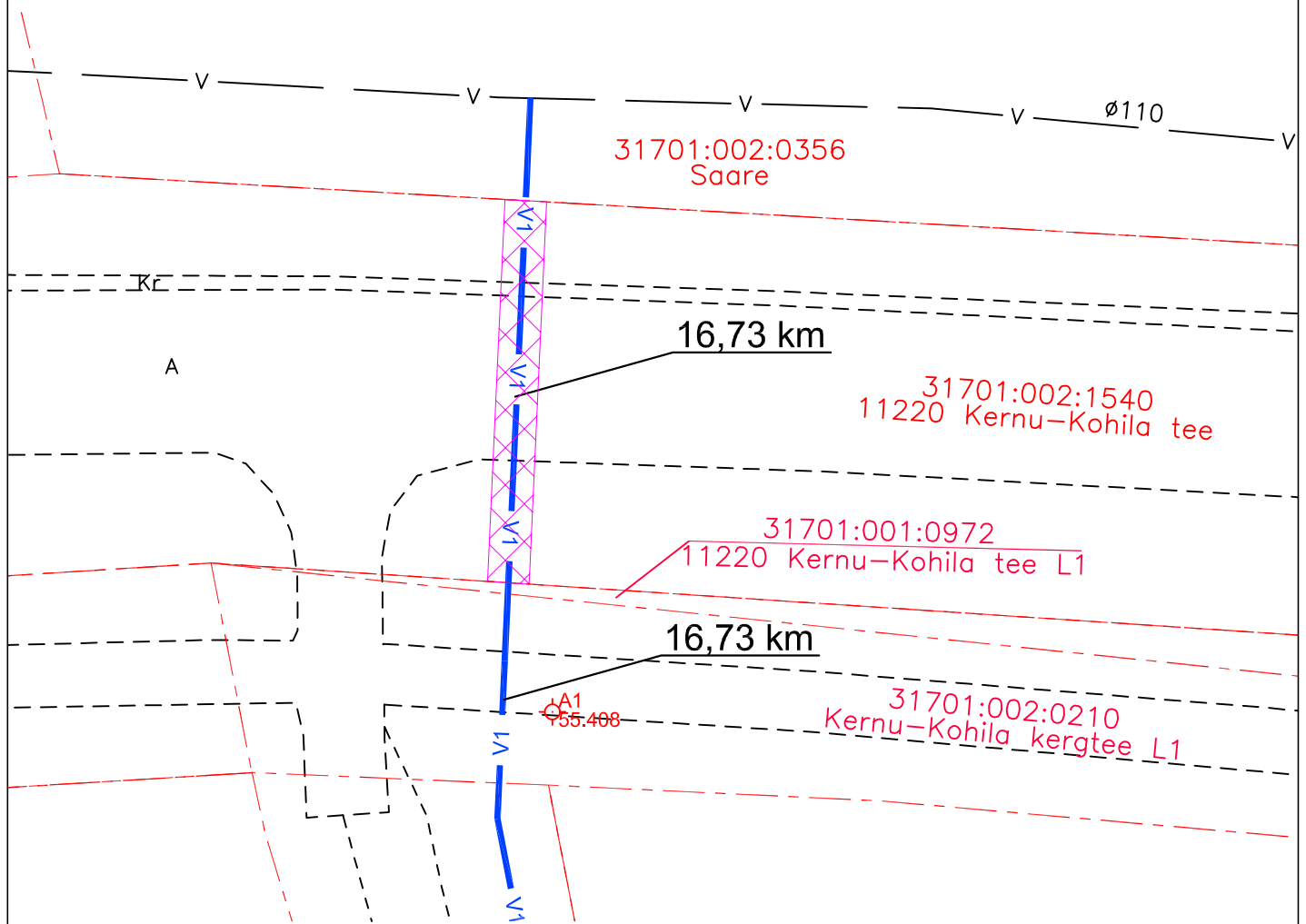





Isikliku kasutusõiguse plaan
Mõõtkava - 1:500
11220 Kernu-Kohila tee
Rapla maakond, Kohila vald, Urge küla
31701:002:1540
Kilometraaž 16,73 km



TINGMÄRGID

-  Mõõdistatud maaregistri tunnuse saanud krunt
-  Proj. veetorustik
-  Olmasolev veetorustik

 ISIKLIKU KASUTUSÕIGUSEGA ALA

Rajatise tehnilised andmed:

Isikliku kasutusõigusega ala: 37 m²

Projekteeritava veetorustiku pikkus isikliku kasutusõigusega ala ulatuses: 19m

Isikliku kasutusõigusega ala torustike teljest 1,0m mõlemale poole.

Koostas: Raido Mugamäe

Merindorf OÜ, Tammsaare tee 47, Tallinn